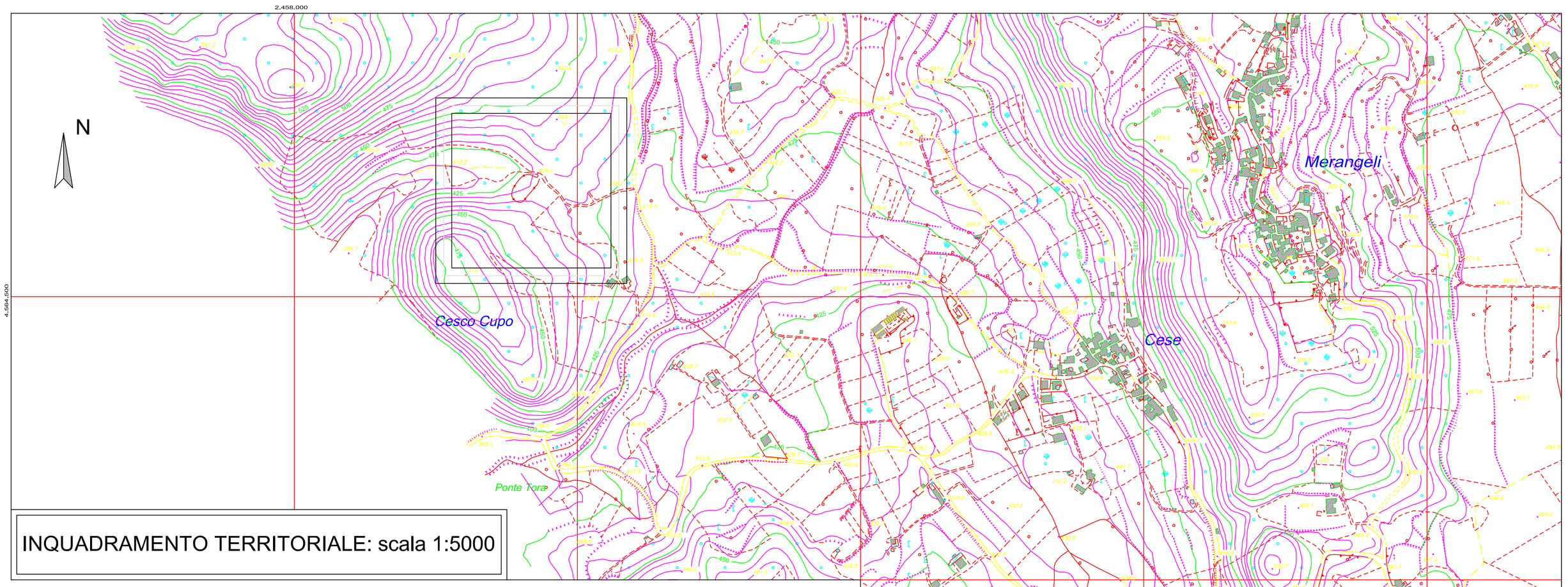

INQUADRAMENTO TERRITORIALE: scala 1:5000

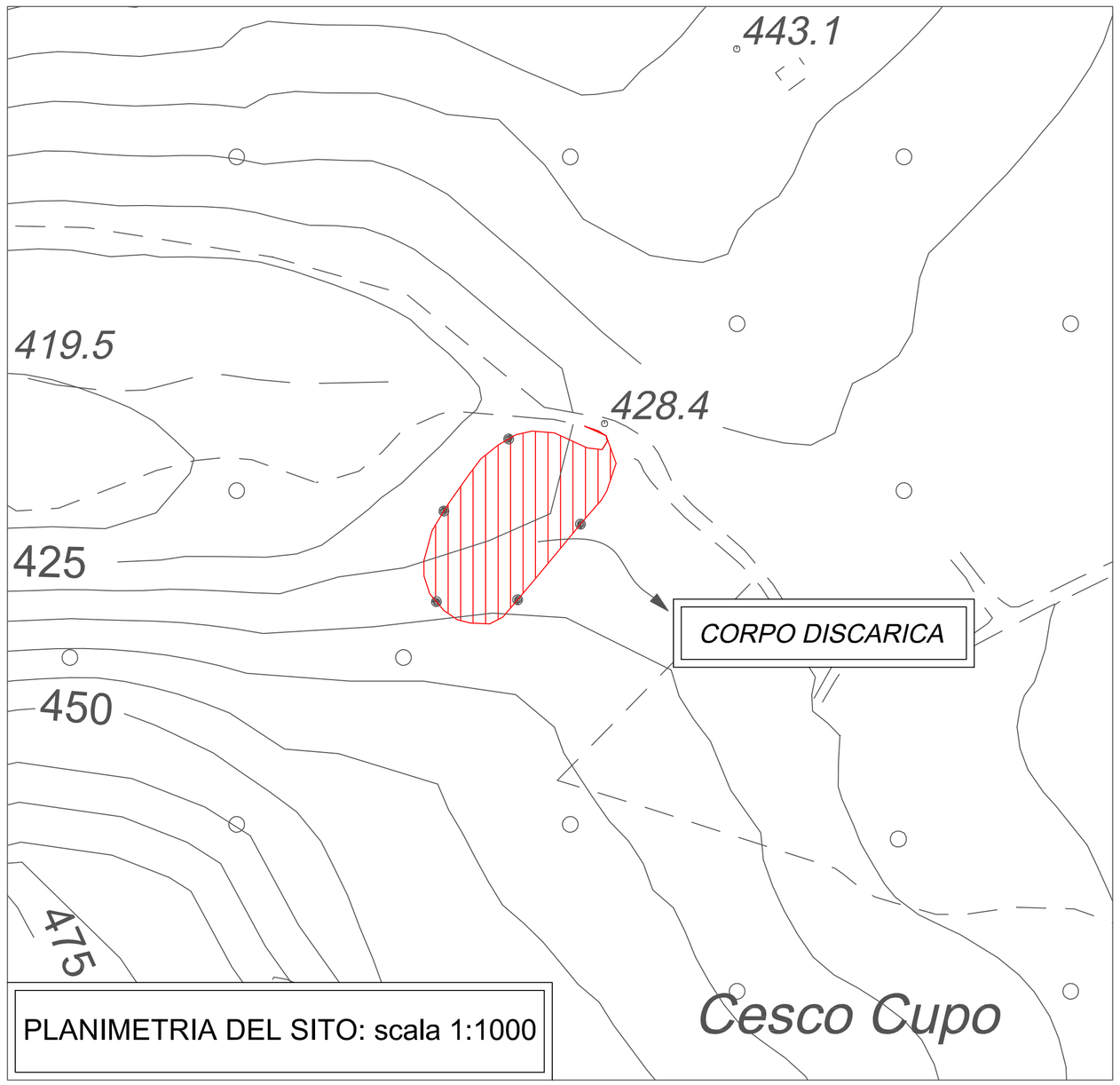

PLANIMETRIA DEL SITO: scala 1:1000

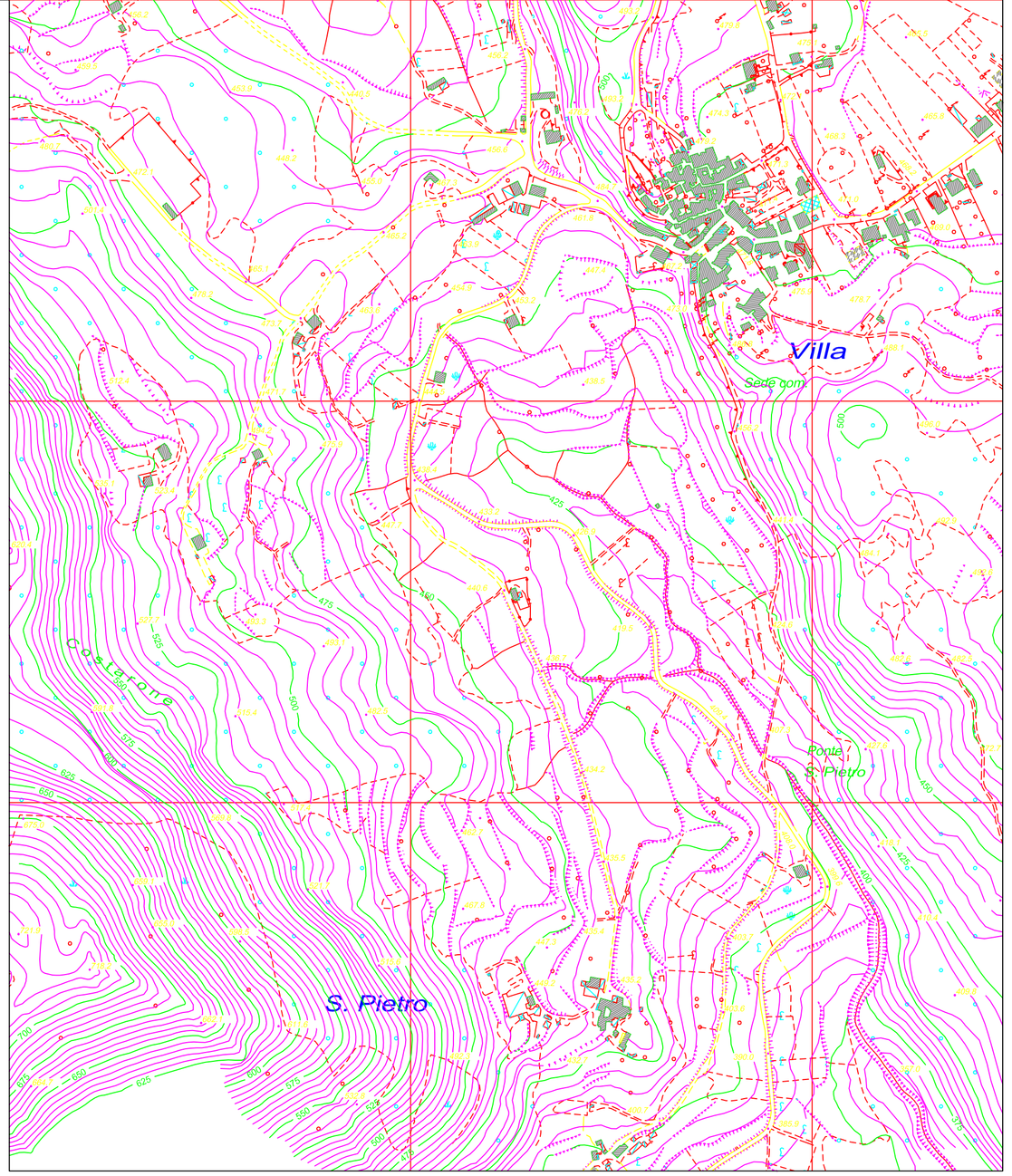

SCALA DI 1:5.000

0 50 100 150 200 250 300 350 400 450 500

Equidistanza metri 5.0 (per le curve a tratti metri 2.5)
L'altimetria è espressa in metri, e riferita al livello medio del mare
(Mareografo di Genova)

LEGENDA :

- FERROVIA DOPPIO E SEMPLICE BINARIO
- AUTOSTRADA, STRADA ASFALTATA
- STRADA ROTABILE, CAMPESTRE
- PONTI, TOMBINI, GALLERIE
- STRADE IN COSTR., SENTIERI
- CASE, CHIESE, EDF. INDUSTRIALI
- CASE IN COSTR., RUDERI, SERRE
- TETTOIE, BARACHE, CAPANNONI
- MURETTI, MURI A SECCO
- RECINZIONI, SIEPI
- MURI DI SOSTEGNO
- SCARPATE NATURALI, ARTIFICIALI
- ILLUM. A PALO, A FILO, A BRACCIO
- 100 CURVE DI LIVELLO DIRETTRICI
- CURVE DI LIVELLO ORDINARIE
- CURVE DI LIVELLO AUSILIARIE
- FIUME
- FOSSO
- SCOLINA, CANALE
- SERBATOIO, POZZI, FONTANILI, VASCHE
- LIMITE DI COLTURA
- FRUTTETI, OLIVETI, VIGNETI, BOSCHI
- CABINA, TRALICCIO, PALO, PALO TRAZI.
- 520.35 420.35 511.11 PUNTO QUOTA, QUOTA GRONDA, QUOTA COLMO
- SIMB. SEMAF., MUNICIPIO, SCUOLA, CIMIT.

Unione Europea

REGIONE CAMPANIA

FSC 2014 - 2020

PATTO DELLO SVILUPPO DELLA CAMPANIA - "Piano Regionale di Bonifica"

COMUNE DI LIBERI

(PROVINCIA DI CASERTA)

titolo progetto:			codice elaborato:
PIANO DI INDAGINI PRELIMINARI			EG-N°1
titolo elaborato:	data: novembre 2018	scala: 1:5000 1:1000	formato: A1

progettista:	R.U.P.
Ing. Antonio Piccolo	geom. Alfredo Mingione